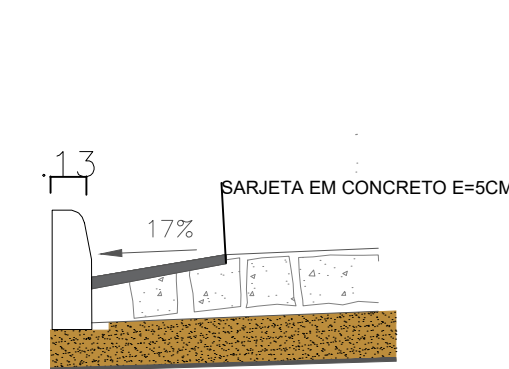
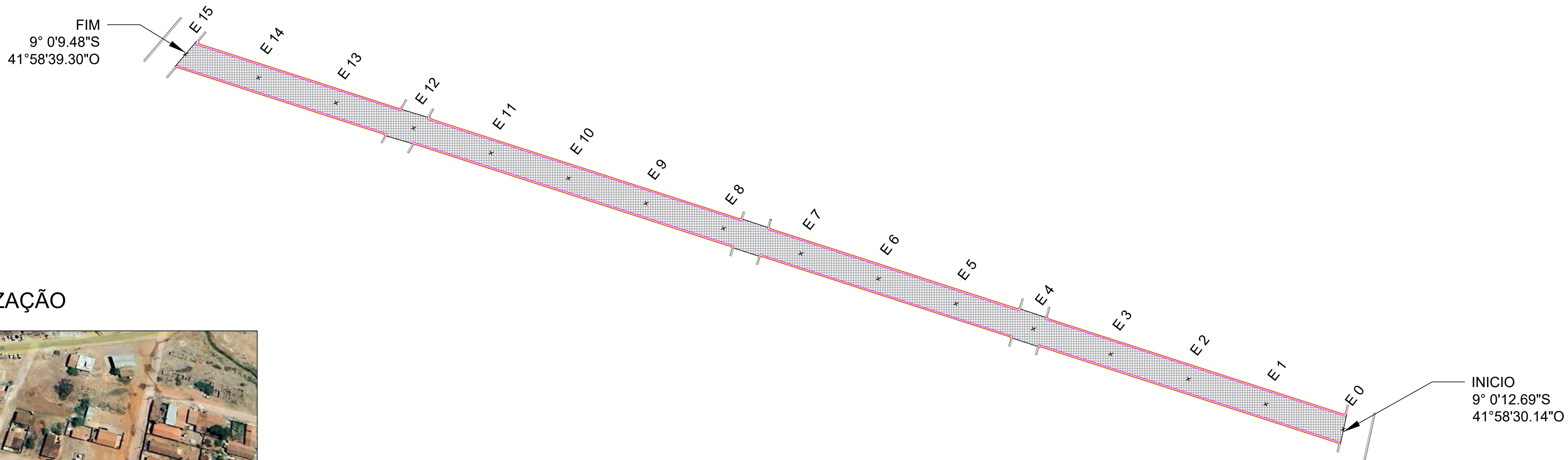


SEM ESCALA
SEÇÃO TRANSVERSAL



DETALHE - SARJETA



MAPA DE LOCALIZAÇÃO



CANALETA

ASFALTO EXISTENTE

CALÇAMENTO EXISTENTE

PISO TÁTIL

MEIO-FIO DE CONTENÇÃO

POSTE

ÁRVORE

SARJETA

MEIO FIO

EDIFICAÇÕES

CALÇADA EXISTENTE

SENTIDO ÁGUA PLUVIAL

LEGENDA

INSTITUTO DE DESENVOLVIMENTO DO PIAUÍ - IDEPI

PAVIMENTAÇÃO EM PARALELEPÍPEDO

PROJETO GEOMÉTRICO/PERFIL LONGITUDINAL

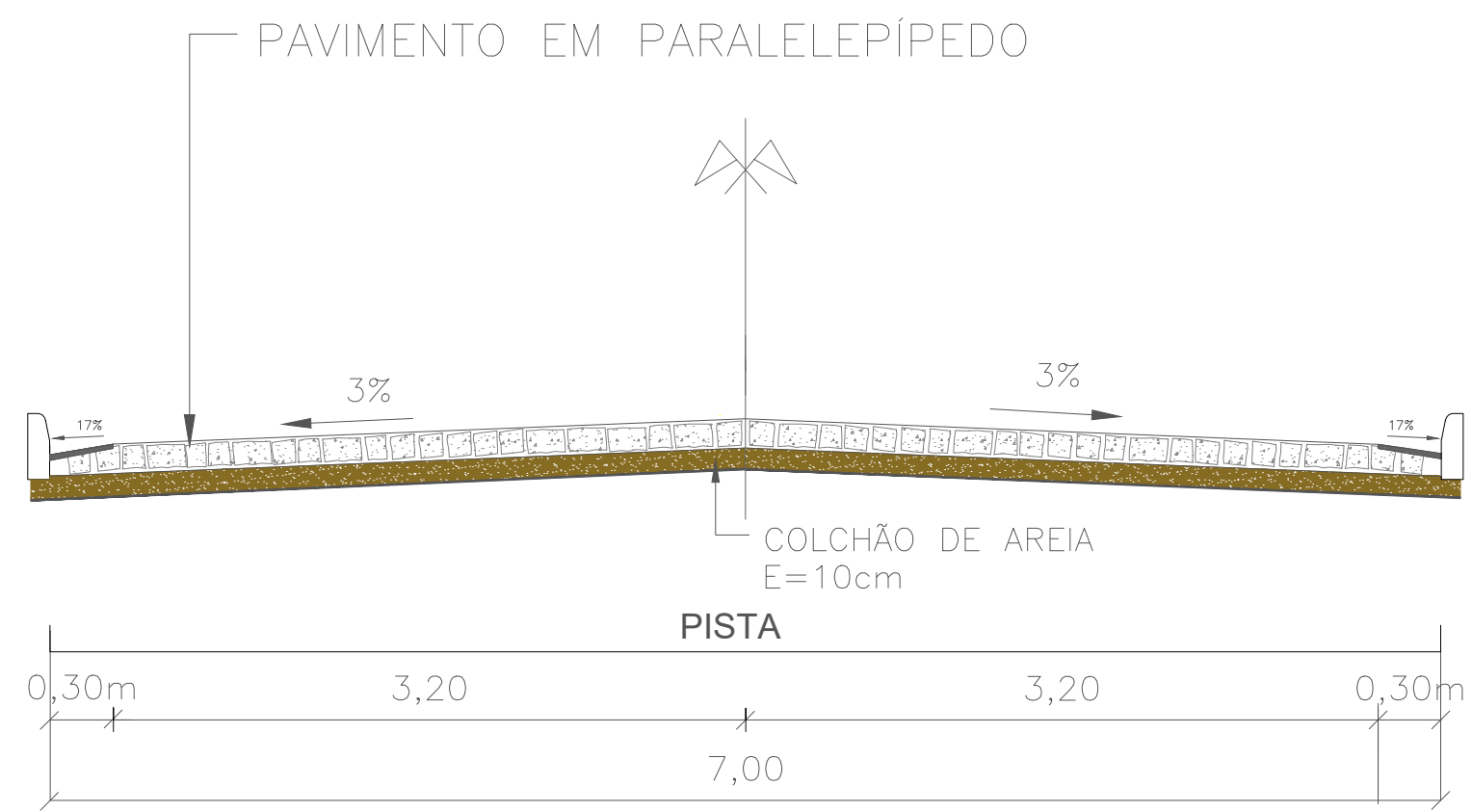
MUNICÍPIO:
DOM INOCÊNCIO - PI

RUA PAU DE CASCA - 300,00 X 7,00m

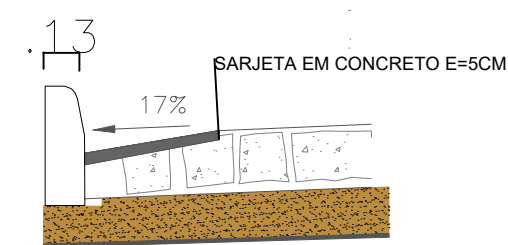
Escala:
Sem Escala

Data:
OUTUBRO|2025

Folha:
01|05

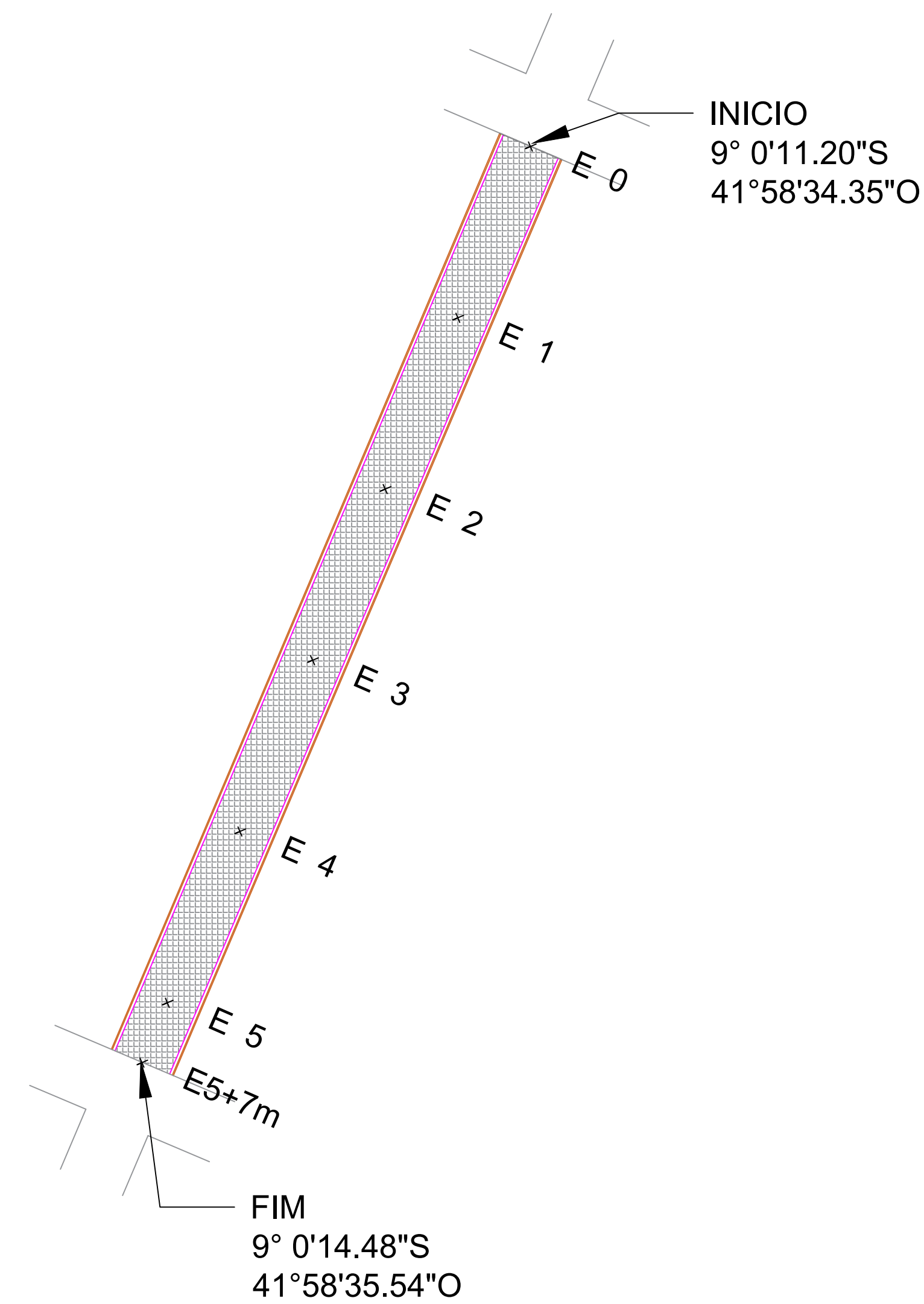


SEM ESCALA
SEÇÃO TRANSVERSAL



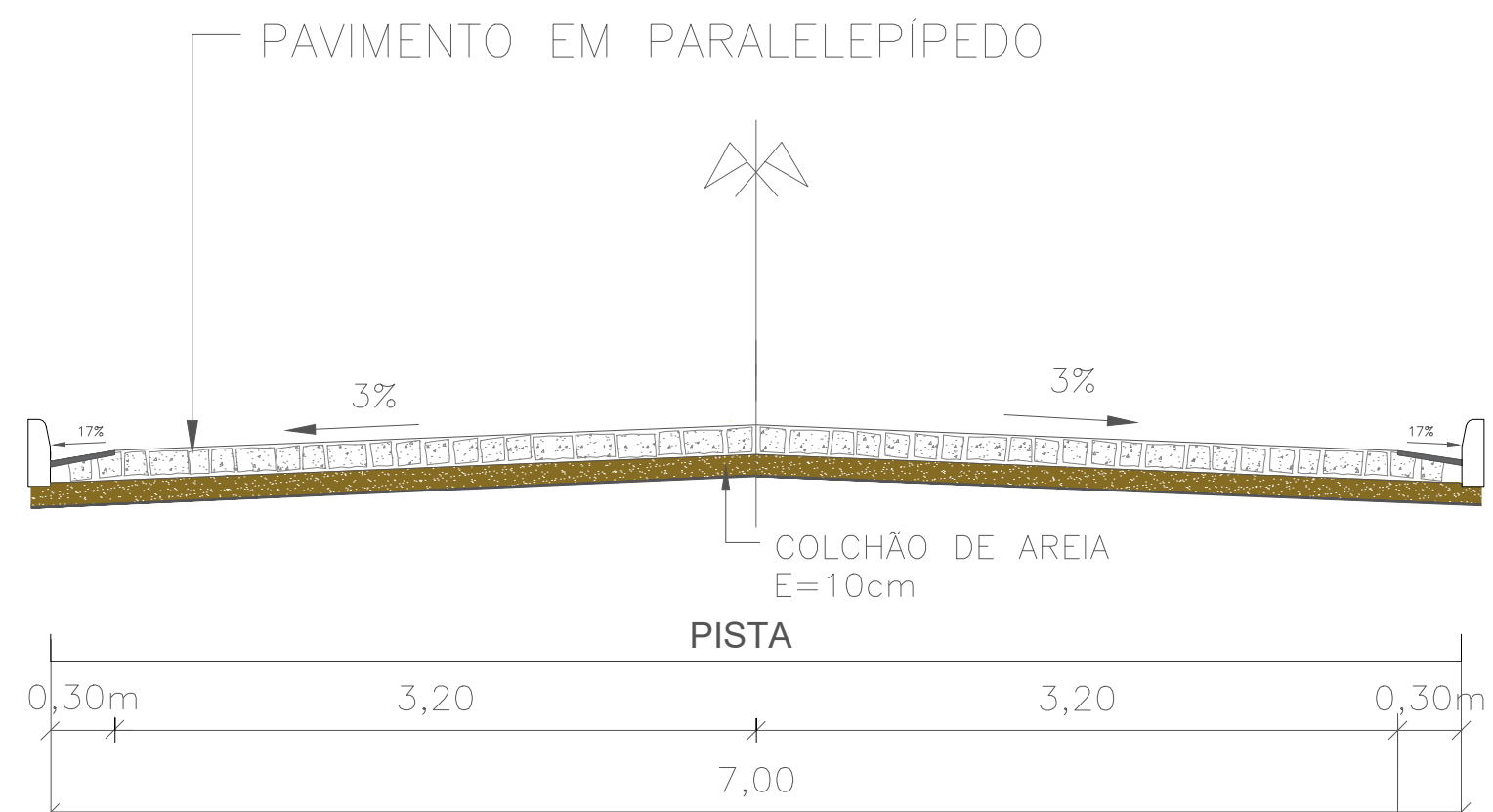
DETALHE - SARJETA

MAPA DE LOCALIZAÇÃO

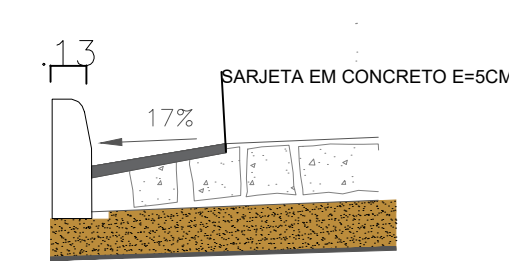


LEGENDA		SENTIDO ÁGUA PLUVIAL
	GUIA (MEIO-FIO) DE CONCRETO	
	CANALETA	
	ASFALTO EXISTENTE	
	CALÇAMENTO EXISTENTE	
	PISO TÁTIL	
	MEIO-FIO DE CONTENÇÃO	

INSTITUTO DE DESENVOLVIMENTO DO PIAUÍ - IDEPI				
PAVIMENTAÇÃO EM PARALELEPÍPEDO				
PROJETO GEOMÉTRICO/PERFIL LONGITUDINAL				
MUNICÍPIO: DOM INOCÊNCIO - PI	RUA ALHO BRAVO - 107,00 X 7,00m	Escala: Sem Escala	Data: OUTUBRO 2025	Folha: 02 05

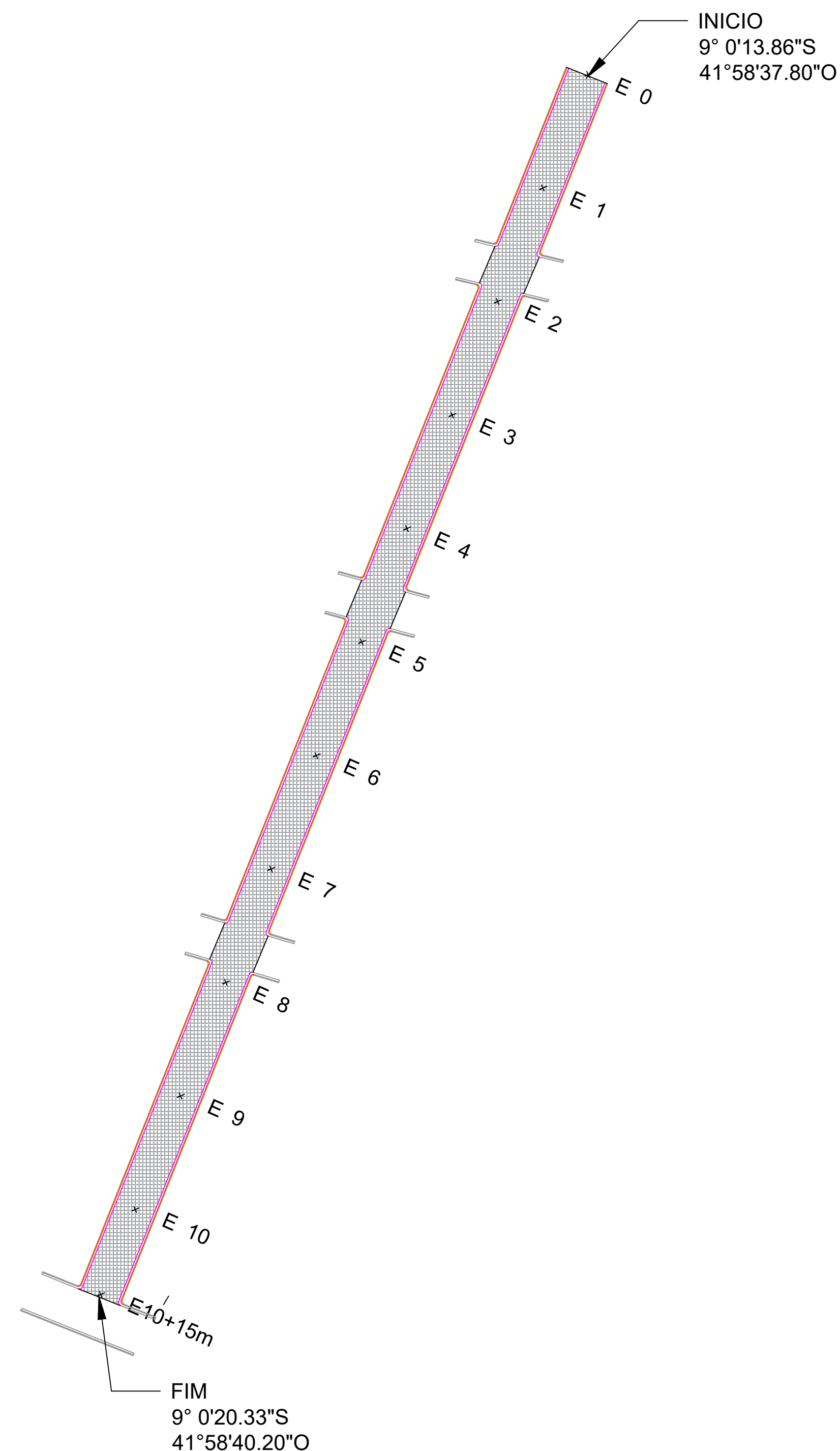


SEM ESCALA
SEÇÃO TRANSVERSAL



DETALHE - SARJETA

MAPA DE LOCALIZAÇÃO



CANALETA

ASFALTO EXISTENTE

CALÇAMENTO EXISTENTE

PISO TÁTIL

MEIO-FIO DE CONTENÇÃO

POSTE

ÁRVORE

SARJETA

MEIO FIO

EDIFICAÇÕES

CALÇADA EXISTENTE

SENTIDO ÁGUA PLUVIAL

INSTITUTO DE DESENVOLVIMENTO DO PIAUÍ - IDEPI

PAVIMENTAÇÃO EM PARALELEPÍPEDO

PROJETO GEOMÉTRICO/PERFIL LONGITUDINAL

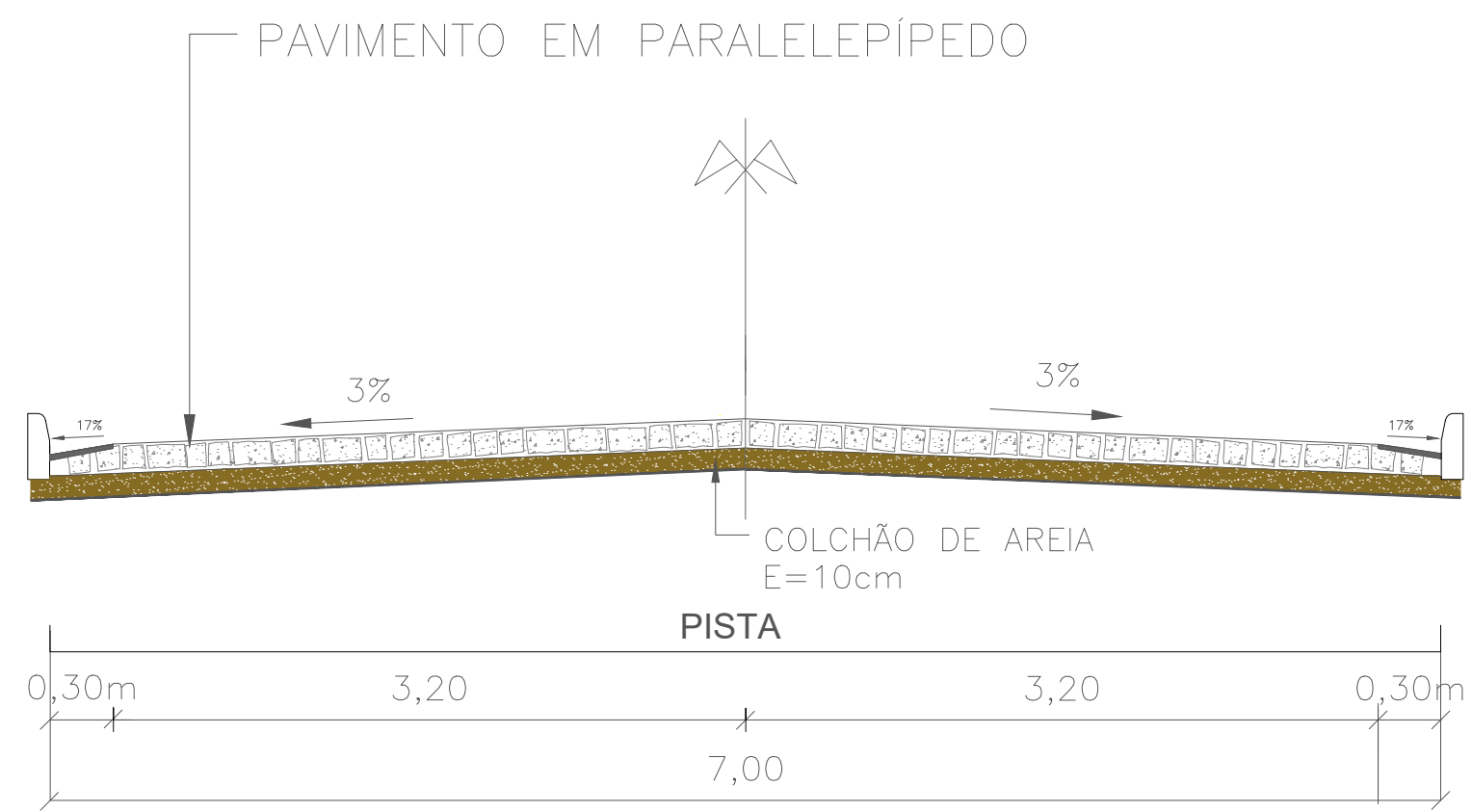
MUNICÍPIO:
DOM INOCÊNCIO - PI

RUA PIMENTÃO - 215,00 X 7,00m


Escala:
Sem Escala

Data:
OUTUBRO|2025

Folha:
03|05

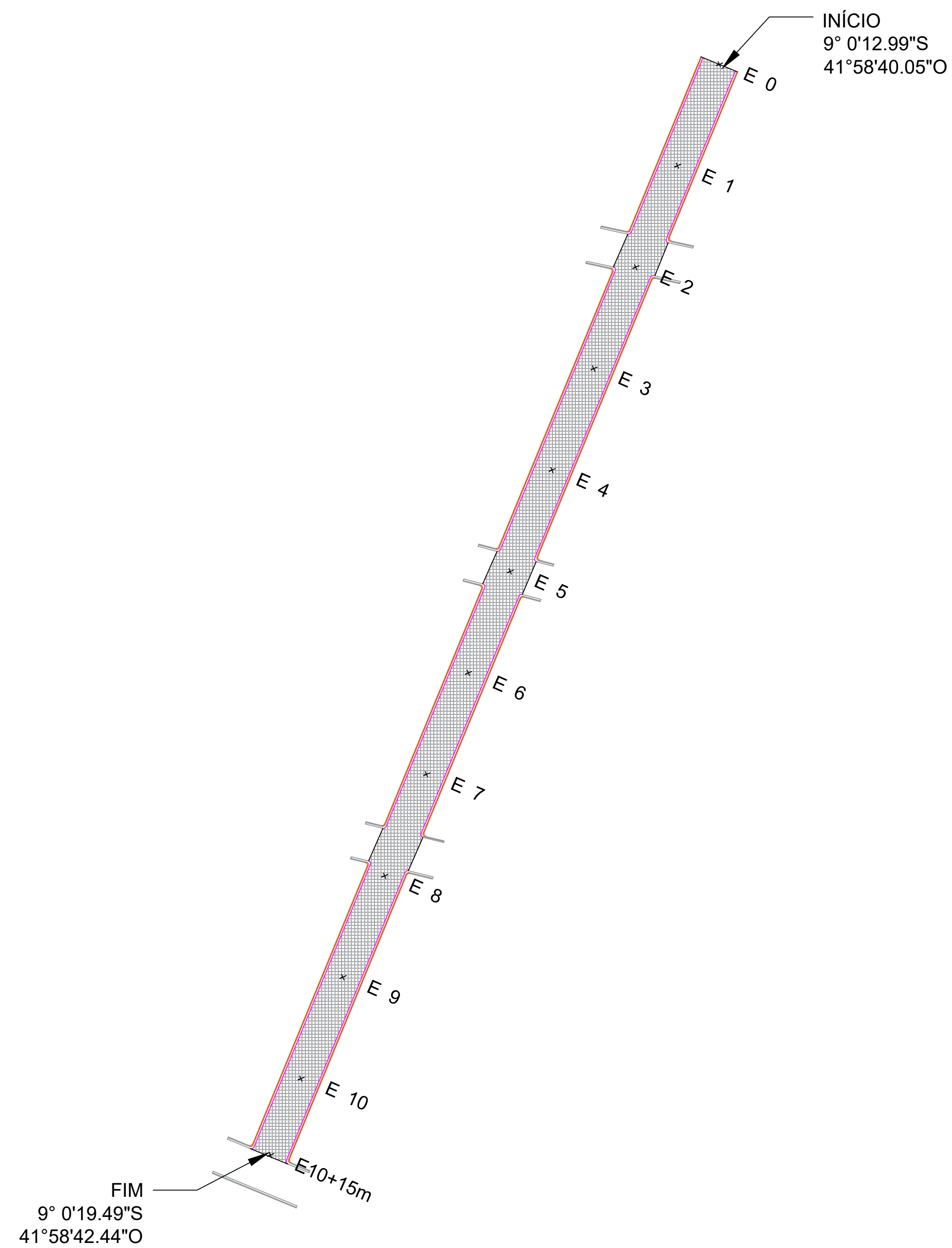


SEM ESCALA
SEÇÃO TRANSVERSAL



DETALHE - SARJETA

MAPA DE LOCALIZAÇÃO



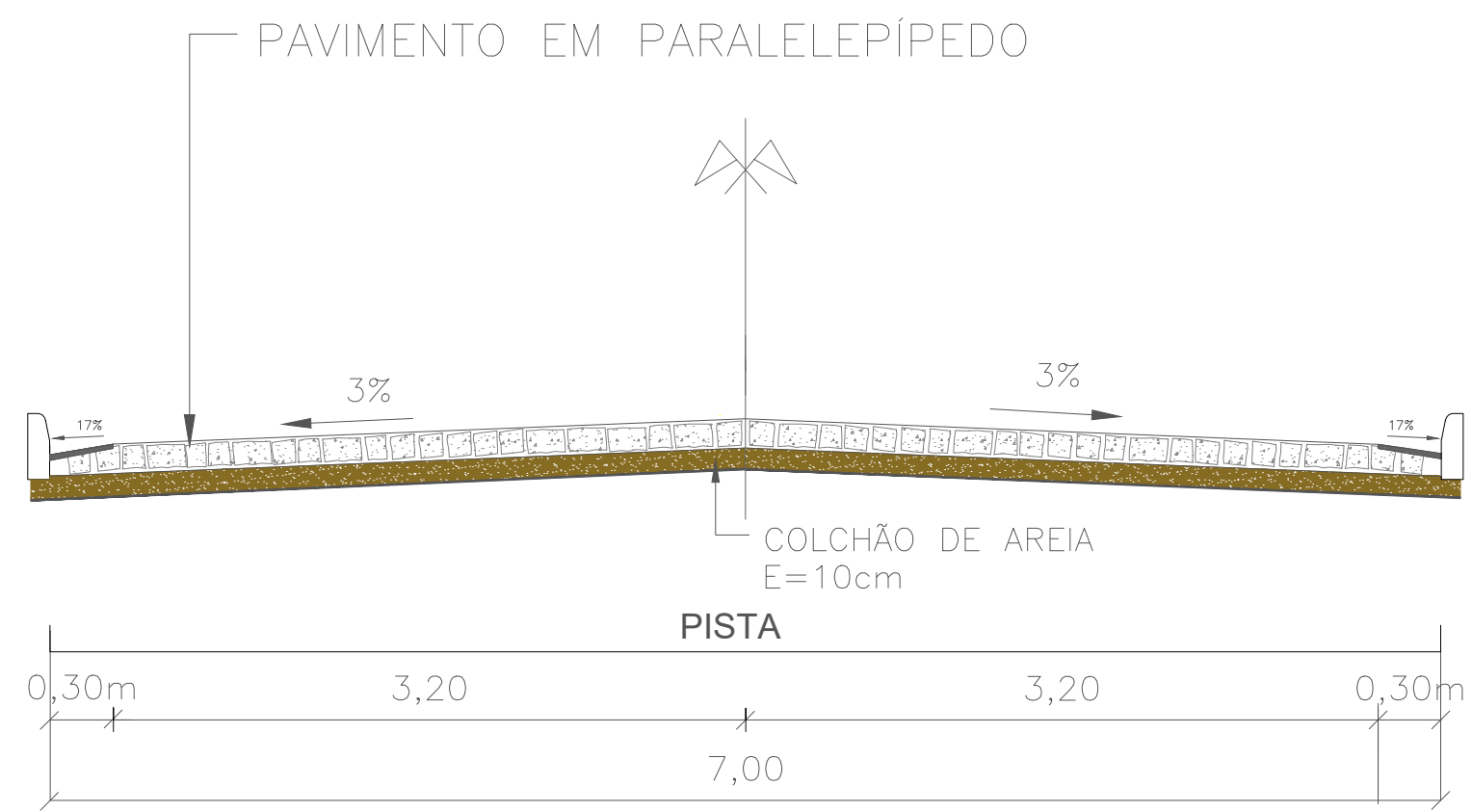
LEGENDA		SENTIDO ÁGUA PLUVIAL
	GUIA (MEIO-FIO) DE CONCRETO	
	CANALETA	- POSTE
	ASFALTO EXISTENTE	- ÁRVORE
	CALÇAMENTO EXISTENTE	- SARJETA
	PISO TÁTIL	- MEIO FIO
	MEIO-FIO DE CONTENÇÃO	- EDIFICAÇÕES
		- CALÇADA EXISTENTE

INSTITUTO DE DESENVOLVIMENTO DO PIAUÍ - IDEPI


PAVIMENTAÇÃO EM PARALELEPÍPEDO

PROJETO GEOMÉTRICO/PERFIL LONGITUDINAL

MUNICÍPIO: DOM INOCÊNCIO - PI	RUA PIMENTINHA - 215,00 X 7,00m	Escala: Sem Escala	Data: OUTUBRO 2025	Folha: 04 05
----------------------------------	---------------------------------	-----------------------	-----------------------	-----------------

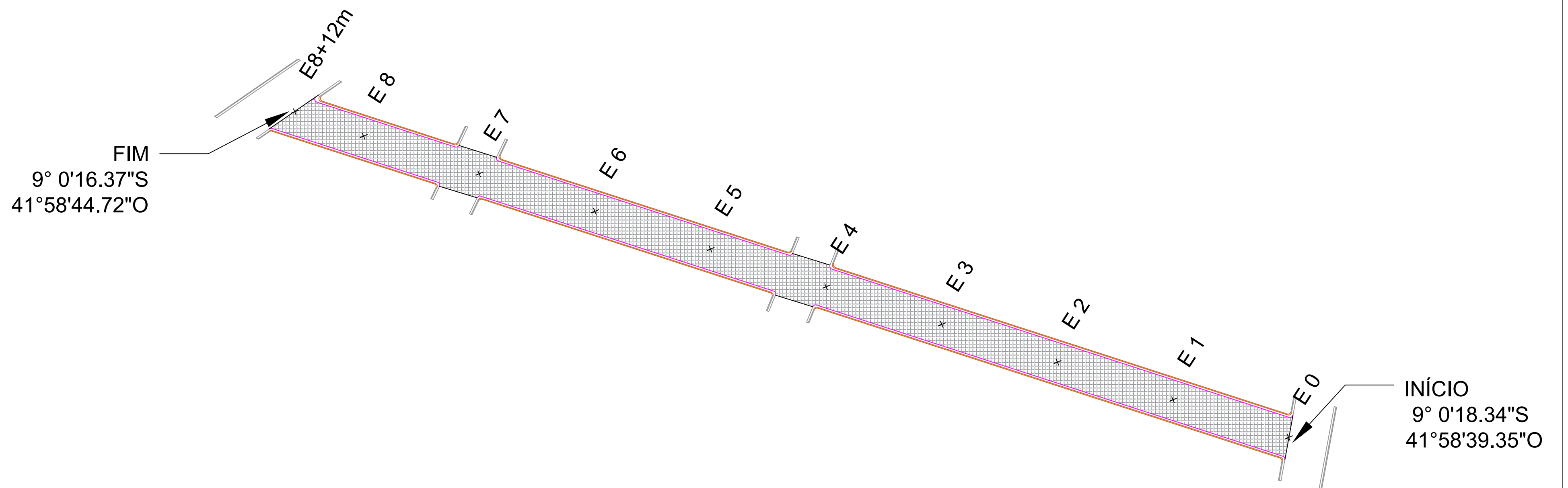


SEM ESCALA
SEÇÃO TRANSVERSAL



DETALHE - SARJETA

MAPA DE LOCALIZAÇÃO



GUIA (MEIO-FIO) DE CONCRETO

CANALETA

ASFALTO EXISTENTE

CALÇAMENTO EXISTENTE

PISO TÁTIL

MEIO-FIO DE CONTENÇÃO

SENTIDO ÁGUA PLUVIAL

POSTE

ÁRVORE

SARJETA

MEIO FIO

EDIFICAÇÕES

CALÇADA EXISTENTE

INSTITUTO DE DESENVOLVIMENTO DO PIAUÍ - IDEPI

PAVIMENTAÇÃO EM PARALELEPÍPEDO

PROJETO GEOMÉTRICO/PERFIL LONGITUDINAL

MUNICÍPIO:
DOM INOCÊNCIO - PI

RUA JUAÍ - 172,00 X 7,00m

Escala:
Sem Escala

Data:
OUTUBRO|2025

Folha:
05|05